

Autour de Bligny-sur-Ouche
De la Croix de mission à la Vierge noire



A pied en haute vallée de l'Ouche

Adresses utiles

Office de Tourisme du Canton de Bligny-sur-Ouche
 21, place de l'hôtel de ville
 Tél. 03 80 20 16 51
 Mèl : ot.blignysurouche@wanadoo.fr

Comité départemental de la randonnée pédestre de Côte-d'Or
 9, rue Jean Renoir 21000 DIJON
 Tél : 03 80 41 48 62
 Mèl : cdrp21@orange.fr
www.cotedor-randonnee.com

Côte-d'Or Tourisme
 BP 1601 - 21035 DIJON cédex
 Tél. 03 80 63 69 49

Mèl : documentation@cotedor-tourisme.com
 Sites internet : www.cotedor-tourisme.com
www.bouger-nature-en-bourgogne.com

Renseignements pratiques

Liste des hébergements, restauration et commerces à l'Office de Tourisme du Canton de Bligny-sur-Ouche
et sur le site :
www.ot-cantondeblignysurouche.fr



Type de balisage

Bonne direction	Tournez à gauche	Tournez à droite	Mauvaise direction



Itinéraire inscrit au Plan Départemental des Itinéraires de Promenade et de Randonnée


1€

CÔTE-D'OR EN BALADE

A pied en haute vallée de l'Ouche

Autour de Bligny-sur-Ouche

De la Croix de mission à la Vierge noire



Point de vue depuis la Vierge noire

14 km

4,5 heures

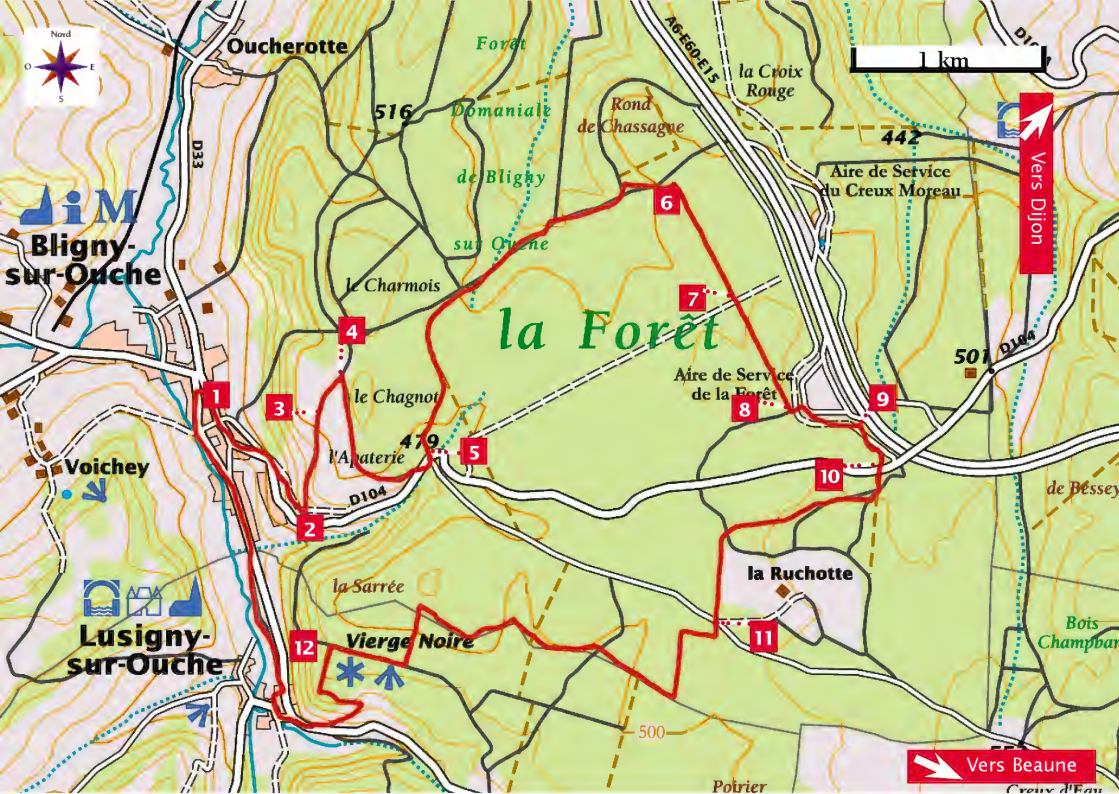
balisage

Inscrit au PDIPR

Ce sentier traverse des forêts de feuillus, d'épineux mais aussi des pelouses calcaires où au printemps apparaissent de nombreuses espèces de fleurs. Il permet de découvrir grâce aux points de vue (non sécurisés) de la Croix de mission et de la Vierge noire, les villages de Bligny et de Lusigny au creux de la vallée. Sur la montée de la Croix de mission quelques essences d'arbres sont signalées. Difficultés physiques et techniques : aucune
 Recommandations particulières : attention aux périodes de chasse.

© F. Simonnet

© F. Simonnet



Point de départ : place de l'hôtel de ville de Bligny-sur-Ouche.

1 Monter rue de l'église.

2 Route de Crépey, après l'église, tourner à gauche en direction de la Croix de Mission.

3 Point de vue (non sécurisé) de la Croix de Mission à gauche à mi-hauteur du chemin et à environ 50 m de celui-ci.

4 Tourner à droite en direction de la "Patte d'oie".

5 Tourner à gauche au niveau de la RD 104, au lieu dit "La Patte d'Oie".

6 Tourner à gauche le long d'un mur, 50 m plus loin, tourner à droite.

7 Traverser le chemin - Possibilité de regagner "La Patte d'Oie" en tournant à droite, sur le chemin blanc.

8 Tourner à gauche en direction de l'aire de repos de l'A6. Puis tourner à droite pour longer l'aire de repos.

9 Tourner à droite juste avant le chemin goudronné.

10 Traverser la RD 104. Aller tout droit.

11 Traverser la route et tourner quelques mètres plus loin à gauche.

12 Attention !! la traversée de la RD 970 est TRES DANGEREUSE. Descente en VTT à Lusigny-sur-Ouche interdite. Prendre en face en direction de l'Ouche. Avant le pont, tourner à droite en direction de l'église. Devant celle-ci, prendre à droite pour remonter en direction de la RD 17. Prendre le sentier à gauche qui conduit à Bligny.




© E. Galoteau

Extrait de carte issu de la BD CARTO® de l'IGN
 © IGN - 2015 - Autorisation n° 5015-012
 IGN - Agence Régionale Bourgogne Franche-Comté
 Parc d'Affaires de Crécy - 5b, rue Claude Chappe
 69771 SAINT-DIDIER-AU-MONT D'OR Cedex
 © Côte-d'Or Tourisme 2015 - DIJON
 (surcharges thématiques)

Édité par l'Office de Tourisme du Canton de Bligny-sur-Ouche.
 Les renseignements sont donnés à titre indicatif et n'engagent pas la responsabilité du directeur de publication. Ce document n'est pas contractuel.
 © Février 2015. 200 exemplaires.

Impression : ICO Dijon
 Toute reproduction ou adaptation, sous quelque forme et par quelque procédé que ce soit, même partielle, interdite pour tous pays.



© F. Simonnet

- Point de vue
- Eglise
- Office de tourisme
- Lavoir
- Autre curiosité
- Musée
- Château fermé à la visite